Vos 10 balades (ré)créatives

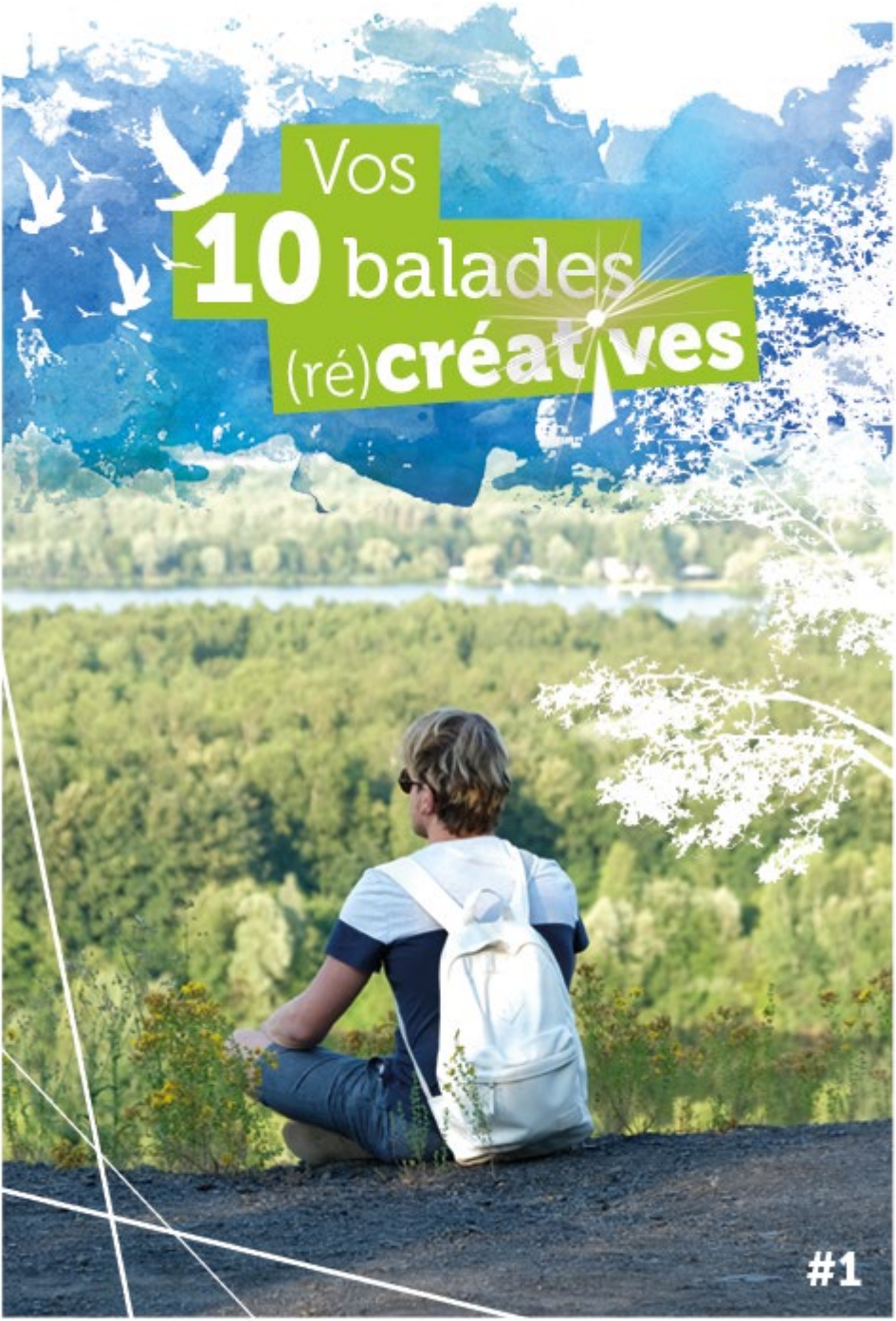

#1

Édito

Adopter la « slow attitude », c'est trouver son rythme au milieu de l'effervescence, prendre le temps et essayer parfois de se laisser porter par le rythme de la nature. L'esprit « slow tourisme » c'est prendre le temps de vivre une expérience authentique et éco-responsable, adopter un esprit proche de celui de l'aventurier en laissant place à l'imprévu, retrouver l'équilibre entre la nature et nous même, revenir aux sources, à l'essentiel, laisser le stress et les soucis de côté et le temps d'une randonnée, par exemple : lâcher prise. Sentir l'air frais sur nos joues, écouter les oiseaux, observer les animaux ; prendre le temps de regarder les paysages et de les redécouvrir. Enfin, goûter les spécialités locales et aller à la rencontre des producteurs locaux et de leurs savoir-faire. Nous avons sélectionné pour vous les plus belles balades du Valenciennois et des prestataires de qualité, afin que vous puissiez déconnecter le temps d'une journée ou d'une après-midi. A vélo, à pied, en courant, seul ou accompagné, laissez-vous porter, profitez de ces instants, et enfin appréciez ce temps que vous vous offrez pour retrouver un peu de « slow Time » dans ce monde si pressé !

E. GONDY
Présidente de Valenciennes
Tourisme & Congrès

SOMMAIRE

Page

2. **ÉDITO**
3. **VALENCIENNES** : se laisser surprendre, la nuit
7. **VALENCIENNES** : un décrassage arty
8. **CONDÉ-SUR-L'ESCAUT** : prendre un bain de forêt
12. **HERGNIES** : jouer à cache-cache avec la frontière
16. **CONDÉ-SUR-L'ESCAUT** : revenir aux sources de la mine à Chabaud-Latour
20. **VALENCIENNOIS** : faire son tour de la boucle Un'Escaut
24. **SEBOURG** : se laisser bercer par l'eau
28. **ROMBIES-ET-MARCHIPONT** : flâner sur les chemins de Saint-Jacques de Compostelle
32. **QUÉRÉNAING** : mettre les pieds dans le plat
36. **VERCHAIN-MAUGRÉ** : prendre de la hauteur

SE LAISSER SURPRENDRE
à Valenciennes, la nuit

01

1,6 km
1h15, un peu plus si vous décidez de poursuivre...
17m
4G ++
Place Carpeaux

Suivez les pas de Jean-Baptiste Carpeaux à la rencontre des sculpteurs pour comprendre leurs secrets. À chaque étape, une nouvelle histoire, souvent mise en musique, vous permet de comprendre les caractéristiques artistiques, historiques ou littéraires attachées à chaque œuvre ou à chaque artiste. Suivez les lanternes bleues et surtout, levez les yeux !

Marcher en quête de soi

La nuit, le rythme de la ville ralenti. Il est possible de se réapproprier le temps qui nous échappe le jour ! Cette balade nocturne et sonore vous propose une « parenthèse enchantée ». Les moments uniques de votre quête d'intériorité : l'expérience de cette marche urbaine ne se vit pas seulement dans le mouvement mais aussi dans les pauses sonores ! Cette marche n'est pas orientée vers la conquête de sommets ou la performance mais vous invite à une exploration intérieure, un parcours initiatique en étapes... Ici, c'est l'expérience du chemin qui est recherchée.

CIRCUIT AUDIO À DÉCOUVRIR

Circuit audio à découvrir sur www.tourismevalenciennes.fr, rubrique « organiser/se balader »

COUP DE CŒUR DE NOÉMIE

« L'atmosphère particulière d'une promenade la nuit, où les points de repères illuminés vous racontent une histoire. »

1 CARPEAUX MÉDITANT

Jean Baptiste Carpeaux médite sur sa prochaine et dernière œuvre « La Fontaine des 4 parties du monde » Il suivra un vieil homme dans un habit de silence et de solitude pour trouver l'inspiration.
Œuvre de Félix Desruelles.



01 SE LAISSER SURPRENDRE
à Valenciennes, la nuit

② LA JEUNE FILLE À LA COLOMBE

La jeune fille tend un morceau de pain aux oiseaux, symbole de paix pour tous.
Œuvre de Lucien Brasseur.

③ LA FONTAINE WATTEAU

Vous voici maintenant devant la Fontaine Watteau. Cette statue en bronze fut inaugurée en 1884. Une œuvre qui rend hommage à Jean Antoine Watteau, né à Valenciennes en 1684 et qui fut l'un des plus grands peintres français de son époque.
Sculpture de Jean Baptiste Carpeaux

④ LE COUPLE

Ces deux sculptures représentent un couple s'aimant, regardant dans la même direction : l'avenir...
Réalisée en pierre de Soignies par Eugène Dodeigne

⑤ LES 14 PIERRES SCULPTÉES

Le précédent couple eut 4 enfants. A eux maintenant de regarder vers l'avenir et de choisir un métier, devant eux se dressent les 14 statuettes des métiers, exactement comme vous pouvez les voir maintenant... Saurez-vous les reconnaitre ?
Œuvre de René Leleu.

⑥ L'OSIAU

Le Passeur vous emmène vers « l'Osiau de Vérité » qui vient juste de se poser dans la rue de la Nouvelle Hollande. Admirez le avant qu'il ne prenne son envol vers d'autres contrées...Tout le monde à le droit de croiser la vérité...
Œuvre de Francis Beaudelot.

⑦ TRIPTOLÈME

Œuvre de René Leleu, cette statue de bronze représente Triptolème, jeune héros grec chargé par Déméter déesse de l'agriculture, de parcourir le monde en semant le blé.

Cette œuvre fut créée l'année ou René Leleu reçu son premier grand prix de Rome.

Ces prix furent décernés aux artistes lors d'un concours, et permettaient à ceux qui l'emportaient de partir en Italie à la Villa Medicis pour se former.

1. Carpeaux méditant
2. La jeune fille à la colombe
3. La fontaine Watteau
4. Le couple
5. Les 14 pierres sculptées
6. L'Osiau
7. Le Triptolème
8. Les trois Grâces portant l'amour
9. La colonne de la défense
10. Orphée ou l'inspiration Lyrique

Quartiers où se restaurer :

- La Place Saint Nicolas
- La Place d'Armes
- La Rue Delsaux
- La rue de Famars

UN DÉCRASSAGE ARTY
à Valenciennes (Cf. parcours page 4)

02

Envie de travailler la tête et les jambes ? De découvrir la ville à un autre rythme ? L'Office de Tourisme a crée le parcours qu'il vous faut ! Enfilez vos baskets, n'oubliez pas vos écouteurs, votre bouteille d'eau, téléchargez l'application gratuite « RUNNIN CITY - SMART RUN : Valenciennes à petites foulées » et c'est parti ! Expérience à mi-chemin entre un footing et une sortie au musée !

- 6,2 km
- Env. 45' (voir 1 h). Dépend du rythme de course
- 38 m
- 4G ++
- Devant l'office du tourisme, rue Askièvre

⑧ LES TROIS GRÂCES PORTANT L'AMOUR

Vous voici devant les 3 Grâces portant l'Amour, leur enfant. Elles l'entourent et le protègent de l'obscurité qui veut s'abattre sur lui...
Œuvre de Gustave Crauk.

⑨ LA COLONNE DE LA DÉFENSE

Symbolise l'héroïque défense des habitants de Valenciennes lors du siège de 1793.
Œuvre d'Edmond Cailteux.

⑩ ORPHÉE OU L'INSPIRATION LYRIQUE

Premier grand prix de Rome en 1905, Lucien Brasseur créera en 1932 cette sculpture en bronze Elle représente une figure féminine levant les yeux au ciel. Egalement nommée « Orphée », ce bronze doré représente une figure masculine nue, vêtue d'une ample cape soulevée par le vent, une lyre à la main.

Un peu plus loin : le boulevard Watteau, le boulevard Carpeaux, et la rue de Famars.

Entièrement remis à neuf en 2018, le boulevard Watteau est maintenant lui aussi un Musée à ciel ouvert. Il met en avant le patrimoine Valenciennois, grâce aux statues qui le jalonnent. Déambulez au milieu de celles-ci, lisez ce qu'elles ont à vous dire et laissez-vous guider jusqu'au Boulevard Carpeaux, lui aussi illuminé de manière à vous transporter tout doucement vers la Rue de Famars où des tableaux vous attendent sur les murs... continuez vers la Place d'Armes où « l'Aiguille » ou encore « La Valenciennes » de Jean Bernard Metais scintille de mots en tout genre, témoignages des habitants à leur ville. Cet édifice de 45 mètres de haut, est un clin d'œil au beffroi détruit en 1840 et le point d'ancrage à la vie communautaire de Valenciennes.

OÙ SE RESTAURER

Vous traverserez plusieurs quartiers de Valenciennes où vous trouverez de très bonnes adresses de restaurants ou de bars (à vins, à fromages, à cocktails) tels que : la place Saint Nicolas, la place d'Armes, la rue Delsaux, la rue de Famars.
Je vous invite à vous y arrêter avant, pendant, où après votre balade !

Courir et découvrir, courir et se faire plaisir, courir et s'enrichir !

Rien de tel qu'un bon footing pour se détendre, relâcher les tensions et évacuer le stress. C'est idéal pour se vider la tête. Runnin'City s'adresse à tous ceux qui souhaitent prendre du temps entre deux réunions, tous ceux qui aiment arpenter des villes méconnues, tous les curieux qui souhaitent se maintenir en forme, sans nécessairement penser dépassement de soi à tout prix. Quelle aubaine ! Courir en écoutant détournerait aussi notre focalisation sur la fatigue...

COUP DE CŒUR DE JEAN

« Le passage rafraichissant par le Parc de la Rhônelle, et celui de la rue du Petit Fossart qui permet de voir la Tour de la Dodenne. »

1. Les Maisons Scaldiennes
2. La Basilique Notre Dame de Saint-Cordon
3. Le parc de la Rhônelle
4. Le Musée des Beaux-Arts
5. Le jardin des Floralies
6. Le phénix
7. L'Hôpital Général
8. La gare de Valenciennes
9. La Bibliothèque de Valenciennes
10. L'Église Saint-Géry
11. La rue de Paris
12. l'Hôtel de ville

PRENDRE UN BAIN DE FORÊT
à Condé-sur-l'Escaut

03

Bienvenue dans la forêt domaniale de Bonsecours ! Située dans le Parc Naturel Régional Scarpe-Escaut, elle s'étend sur 480 ha.
A la suite d'héritages et d'achats divers, la forêt devient propriété des Princes de Croÿ.
Le Maréchal de Croÿ transforme le pavillon de chasse et aménage la forêt. Il perce huit grandes allées qui rayonnent autour du château et permettent de suivre la chasse.
Avec son fils, il appliquera plusieurs concepts paysagers vus à l'étranger et une partie de la forêt sera « jardinisée ».

- 3 km
- 1h / 1h30
- 53,5 m
- 4G : pas besoin !
- Parking du château de l'Hermitage

La "sylvique attitude"

Pas besoin d'avoir le pied marin pour faire un « bain de forêt ». La sylvothérapie, nommée shinrin-yoku au Japon, est reconnue depuis 1982. En pratique, il s'agit d'étreindre les arbres, en quête des effets thérapeutiques de l'expérience sur la santé et le moral. Eveiller ses sens et reprendre contact avec son moi profond.
L'idée n'est pas d'entrer dans la forêt, mais de laisser la forêt entrer en vous. Autrement-dit de renouer et prendre soin de l'être enraciné en chacun de nous. Votre bain sera ici relaxant, car au contact de feuillus (bouleau, peuplier, tremble).

COUP DE CŒUR DE NOÉMIE

« Le Séquoia géant qui s'impose majestueusement et domine la forêt. »

1 LE MARÉCHAL DE CROŸ

Né en 1718 à Condé-sur-l'Escaut, Emmanuel de Croÿ, vaillant combattant, sera nommé en 1748, Maréchal de camp et, en 1759, Lieutenant-Général des Armées. Il s'intéresse vivement à l'industrie naissante de l'extraction du charbon, il est à l'origine de la création de la Compagnie des Mines d'Anzin le 19 novembre 1757. Il est le cerveau-créateur du château de l'Hermitage (1749-1772).

1. Le Maréchal de Croÿ
2. Le Château de l'Hermitage
3. Le pavillon octogonal
4. Selfie Spot au séquoia géant

03 PRENDRE UN BAIN DE FORÊT
à Condé-sur-l'Escaut

② LE CHÂTEAU DE L'HERMITAGE

Propriété de la famille de Croÿ depuis 1608, le domaine s'agrémenta successivement d'un pavillon de chasse au 16e siècle, puis d'une gentilhommière qui s'étendit au château actuel édifié pour le Prince Anne-Emmanuel de Croÿ par les architectes Chaussard et Contant d'Ivry. C'est au château de l'Hermitage que fut signé l'acte constitutif de la Compagnie des mines d'Anzin. Unique témoignage de l'architecture palladienne de la région, le château, ses dépendances et les jardins (parc paysager de type « forêt jardinisée ») sont classés aux Monuments Historiques. Le site du château fait partie des biens du bassin minier du Nord-Pas-de-Calais inscrits sur la liste du patrimoine mondial de l'Humanité depuis 2012.

③ LE PAVILLON OCTOGONAL

Outre les fabriques destinées à la flânerie et à la promenade, la forêt abritait aussi des édifices à usage pratique. Le pavillon octogonal servait ainsi aux jardiniers de la pépinière pour entreposer des outils et des plants.

④ SELFIE SPOT AU SÉQUOIA GÉANT

Bel exemple de la variété d'essences importées par le Maréchal de Croÿ dans la forêt, qui expérimentait l'acclimatation des végétaux venus du bout du monde. Le séquoia trône majestueusement du haut de ses 120 ans. Ce *sequoia gigantea* à une circonférence de 5,26 mètres pour une hauteur de 44 mètres ! Les Indiens vouaient un culte à cet arbre d'Amérique. Le chef Indien Sequoia lui donna son nom. Prenez la pose devant ce géant végétal !



GAEC DELSAUX FRÈRES
Messieurs Louis et Jean-François DELSAUX

Le Mercredi de 9h à 11h30

03.27.40.36.38

61 rue du Moulin 59163 Condé-sur-l'Escaut

Agriculture biologique, vente directe.

GAEC DELSAUX FRÈRES

Vous retrouverez dans cette ferme des produits issus de l'agriculture biologique tels que du lait, du beurre, de la crème, des fromages blancs et des pommes de terre.

LE GÎTE DE L'HERMITAGE

(Cf. balade n°6)

Un peu plus loin...

LA BRASSERIE CAULIER À PERUWELZ (BELGIQUE)

La brasserie Caulier brasse et embouteille depuis plus de 20 ans ses propres bières.

Des produits uniques et naturels, élaborés dans le respect des traditions (brassage à l'ancienne) doté d'un conditionnement de caractère (caisse en bois massif et bouchons mécaniques). La famille Caulier attache également une importance primordiale à la qualité de ses produits (l'eau vient de leur puits, et le maître brasseur n'utilise que les meilleurs sucres, houblons et malts venant de fournisseurs locaux méticuleusement sélectionnés)

Des visites sont possibles sur réservation pour découvrir leur savoir-faire et déguster leurs bières, Paix Dieux, Bonsecours et Stuut.

LA BRASSERIE CAULIER

+32.69.36.26.10

134 rue Sondeville 7600 Peruwelz, Belgique

Visite sur réservation, dégustation, boutique, e.shop (à venir)

JOUER À CACHE-CACHE
AVEC LA FRONTIÈRE à Hergnies

04

Charmant bourg rural sur les rives de l'Escaut, profitant de la dynamique du parc naturel régional Scarpe-Escaut, Hergnies, s'affirme comme l'un des centres touristiques verts et fluviaux du Valenciennois. Les étangs et le site naturel du Grand marais appelé Marais du Val de Vergne sont l'un des principaux atouts de la ville avec aussi l'impressionnante « place en herbe » vestige de l'ancien pré où étaient mis en pâture les troupeaux d'oies dont l'élevage est une activité ancestrale du village.
Ce parcours vous amènera sur les traces de Jean-Baptiste Balland dit « Batiss à z'osons », journalier et gardien d'oies à Hergnies au 19e siècle.
Petit conseil : emportez vos jumelles ! Vous croiserez de nombreuses espèces d'oiseaux vers le marais ! Vous trouverez tout au long de votre parcours des panneaux explicatifs, relatifs à l'histoire d'Hergnies sur ce circuit.

- 8 km
- 2 h de marche (praticable en VTT)
- 26 m
- 4G +
- Parking de la République à Hergnies, vers la Poste

Se mettre au vert !

Pour atteindre un état de bien-être et d'apaisement, il suffirait de se mettre au vert. Une expédition à Hergnies est l'occasion rêvée de mettre cette méthode en pratique. Votre moment de solitude « positive » : prendre du temps pour être seul est une source d'épanouissement car on prend de la distance par rapport à ce qu'il se passe dans le monde, dans sa vie. Cela favorise une certaine qualité d'introspection. La beauté et la sérénité du cadre du grand marais influent sur les bénéfices que vous pouvez en retirer.

COUP DE CŒUR DE NOÉMIE

« Le marais du Val de Vergne qui invite à l'apaisement »

① MAIS QU'EST-CE QU'UN « OSON » ?

En patois, tout simplement cela désigne une oie. Comme vous l'avez compris, les oies ont une importance particulière pour la ville d'Hergnies. En effet, les habitants faisaient commerce des plumes, pour se procurer une autre source de revenus que celui de la mine. En patois, les habitants d'Hergnies se prénomment « Les Culs d'osons » en référence à l'animal emblématique de la ville.

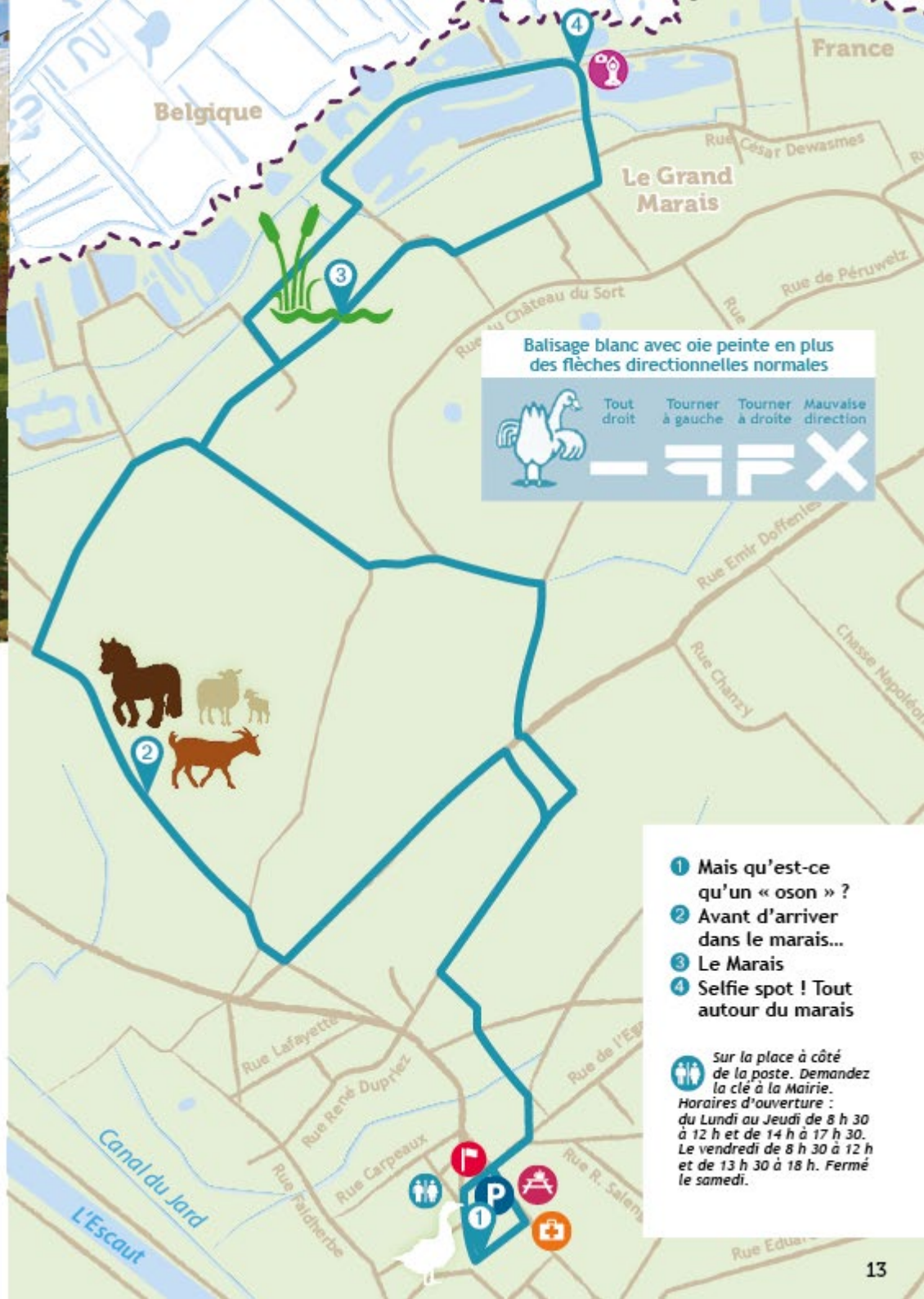

04 JOUER À CACHE-CACHE AVEC LA FRONTIÈRE à Hergnies

GÎTE ENTRE DEUX NOS

Guy et Brigitte MIEYEVILLE

03.27.35.46.83
06.07.14.59.36

1212 rue de l'Egalité
59199 Hergnies

entredeuxnos.pageperso-orange.fr

Table d'hôte le soir, cuisine du terroir, vélos (5 dont 2 à assistance électrique) mis à disposition, cuisine équipée accessible toute la journée, parking privatif, petit déjeuner inclus.

2 AVANT D'ARRIVER DANS LE MARAIS...

Vous croiserez sur votre route beaucoup d'animaux de la ferme : des chevaux aux poneys en passant par les moutons et les chèvres, vous ne vous ennuierez pas en chemin !

3 LE MARAIS

Le marais du Val de Vergne est un espace naturel remarquable. Il abrite une faune et une flore diversifiée avec près de 190 espèces végétales, 60 espèces d'oiseaux avec entre autre la chouette chevêche, et le légendaire martin pêcheur. Vous croiserez sûrement beaucoup de pêcheurs assis sur les berges des étangs, et pour cause, nagent dans ces eaux, des brochets, des tanches, des perches, des carpes et des goujons, gage de la qualité des eaux car celui-ci est sensible à la pollution.

GÎTE ENTRE DEUX NOS

C'est dans leur demeure du XIXe siècle, que Guy et Brigitte Mieyeville vous accueilleront. Plongé au milieu du Parc Naturel Scarpe Escaut, ce gîte est un véritable havre de paix. Labellisé PANDA, « Entre-deux-nos » posséde trois chambres d'hôtes aux univers multiples et ressourçant.

LE GÎTE DU GRAND MARAIS

Venez passer un moment dans les gîtes du grand marais ! Le site naturel exceptionnel à l'image du film « les enfants du marais », la nature du bâtiment (ferme de 1789), le confort intérieur et extérieur en harmonie avec l'environnement, notre envie de rencontrer des publics différents, convergent vers un accueil de Haute Qualité Durable pour porter haut les belles couleurs du Nord !

LE GÎTE DU GRAND MARAIS

Thomas et Hélène DEVILLERS

03.27.43.67.03

68 rue César Dewasmes
59199 Hergnies

Balade en âne, ping-pong, randonnées

Réservation sur : www.gites-de-france.fr par les n°3503 et 3504

LA FERME SAINT GHISLAIN

Mme Cécile SAINT-GHISLAIN

Du lundi au samedi de 9 h à 19 h et le dimanche de 9 h à 12 h

03.27.40.00.43

42 rue Louis Hellin
59199 Hergnies

4 SELFIE SPOT ! TOUT AUTOUR DU MARAIS

Souriez devant ce lieu enchanteur en toute saison ! Et partagez votre expérience ! ☺

Si vous souhaitez en apprendre d'avantage sur l'histoire d'Hergnies vous pouvez entrer en contact avec l'association « La Mémoire Hergnisiennes » qui met en vente un livre « Hergnies et ses environs ».

Contact : Madame Gosselin
03.27.40.41.25

LA FERME SAINT-GUISLAIN

Chez Cécile Saint-Ghislain, vous régalerez vos papilles avec des produits laitiers de qualité. Petit plus gourmand : les glaces et sorbets faits maison !

LA BOUCHERIE - CHARCUTERIE JUMEL DELOFFRE

03.27.28.56.96

23 rue Pierre Delcourt
59199 Hergnies

Traiteur et petite épicerie.

« CHEZ JACKY » BAR, TABAC, PRESSE

Tous les jours de 7 h 30 à 19 h 30, le Dimanche de 8 h 30 à 13 h 30.

03.27.40.20.28

28 place de la République
59199 Hergnies

Tickets de tramway, cash back

« CHEZ JACKY » BAR, TABAC, PRESSE

M. Jacky Hooger a fait de son bar, tabac, presse, un lieu de rencontre et de convivialité. Cet endroit chaleureux, propose toutes sortes de bières à la pression ou en bouteilles et bien sûr boissons chaudes et softs.

REVENIR AUX SOURCES DE LA MINE À CHABAUD-LATOUR

à Condé-sur-l'Escaut

05

Bienvenue à Condé-sur-l'Escaut, sur le site de Chabaud Latour ! Imaginez-vous il y a plus de 200 ans s'étendait devant vous, un marais. L'exploitation de la veine de charbon qui se trouvait sous ce marais, en bouleversa le paysage ! Des centaines d'ouvriers travaillaient ici, à la fosse Ledoux, pour extraire 34 millions de tonnes de charbon de 1905 à 1989 et ont créé les reliefs que vous pouvez admirer aujourd'hui. Le calme est revenu depuis, et vous pourrez lors de cette balade découvrir un site « néo-naturel » et admirer les témoignages de l'exploitation minière !

- 7 km
- 1 h 30
- 106 m (beaucoup plus si vous escaladez le terril)
- 4G ++
- Parking du quai du petit rempart

Se construire des souvenirs en communs.

Nous savons bien l'immense plaisir de se retrouver en famille, entre parents et enfants - ou petits enfants ! - et de partager des moments simples, mais ô combien grandioses et magiques, été comme hiver. Ce site néo-naturel est l'endroit idéal pour être avec les enfants à 100% et pour resserrer les liens familiaux.
C'est reconnu, les enfants n'aime pas marcher pour marcher. Le site vous permet d'agrémenter votre marche d'observation d'oiseaux, de jeux, de pauses gourmandes, d'activités nautiques, ou de visites de sites historiques... autant de petites aventures !

1 LA ROSELIÈRE

Bienvenue dans un café de mineur originel ! Ici l'accueil est très chaleureux et simple, et les assiettes sont copieuses. L'idéal pour vous requinquer lors d'une grande randonnée. On vous conseille tout de même de réserver à l'avance, que vous soyez en groupe ou seul...
Demandez l'assiette du mineur, très copieuse !

COUP DE CŒUR DE PIERRE

« La vue panoramique en haut du terril ! »

LA ROSELIÈRE

Du mardi au Dimanche de 8h à 18h.

03.27.40.59.47

6 chemin des Moulineaux 59164 Condé-sur-l'Escaut

Toilettes et accueil des randonneurs, étang de pêche

1. La roselière
2. Chevalement Ledoux
3. Les cités minières
4. Selfie spot et bien-être
5. Les remparts
6. La base de loisirs
7. La Guinguette du lac

05 REVENIR AUX SOURCES DE LA MINE
À CHABAUD-LATOUR à Condé-sur-l'Escaut

② CHEVALEMENT LEDOUX

En périphérie des murs de la ville forte de Condé-sur-l'Escaut, l'industrie minière a produit entre autres choses un patrimoine remarquable...
Avec le clocher de l'église, le chevalement Ledoux est le monument le plus visible de la commune. Il constitue l'un des témoins particuliers de l'histoire industrielle de la ville et présente un exemple de la modernisation dans les années 1950 des puits d'extraction de charbon.La fosse Ledoux ferme en 1988 et lors du démantèlement des locaux, l'un de ses chevalements est conservé et inscrit au titre des Monuments Historiques dès 1992.

③ LES CITÉS MINIÈRES

La cité pavillonnaire de Chabaud-Latour (1913) est construite à proximité de l'ancienne fosse du même nom.
Celle de Lorette dont la construction a débuté en 1914, est construite à proximité immédiate de l'étang de la digue noire. Les deux, voisines, bordent l'ancienne fosse Ledoux, et côtoient le paysage déjà bâti du hameau agricole de Condé-Macou qu'elles viennent transformer.
L'ensemble s'organise autour de rues strictement octogonales. Les pavillons, regroupant deux logements, sont implantés en front à rue, des haies végétales clôturent les espaces privés, conférant une bonne qualité paysagère.

④ SELFIE SPOT ET BIEN ÊTRE

Près de l'étang, les sols pleureurs vous invitent à la contemplation.

⑤ LES REMPARTS

Condé-sur-l'Escaut ce n'est pas que du patrimoine minier... La ville a de tout temps été un emplacement stratégique dans le comté du Hainaut. Vauban l'avait bien compris et avait protégé la ville en construisant de hautes fortifications, encore visibles aujourd'hui près de la base de loisirs, et en périphérie de la ville.

⑥ LA BASE DE LOISIRS

La base de loisirs, c'est la possibilité de se ressourcer en famille et de pratiquer une multitude de sports : des activités nautiques (canoë, voile, pédalo, barque ...), des jeux de plein air pour petits et grands (les jeux d'eau, des vélos...).

⑦ LA GUINGUETTE DU LAC

La guinguette est l'endroit idéal si vous êtes en famille... La restauration proposée y est simple (frites, sandwichs...) mais de qualité et le cadre est agréable.

Un peu plus loin : Le moulin de Croÿ et La Marmite en Nord

LE MOULIN DE CROŸ

Si vous êtes « viandards », amateurs de bons vins et de bonnes bières, vous avez sonné à la bonne porte !

LA MARMITE EN NORD
Cécile et David

Le Lundi, Mardi, Jeudi et Vendredi midi, le Vendredi et le samedi soir et le dimanche midi

03.27.27.37.03

12 place Rombault 59163 Condé-sur-l'Escaut

€ €

LA MARMITE EN NORD

Cuisine franche, authentique et de saisons. La Marmite en Nord vous propose une cuisine actuelle basée sur la qualité de produits frais et de saisons grâce à des producteurs locaux ! Poussez donc la porte de ce restaurant et accordez-vous une pause gourmande bien méritée...

LA GUINGUETTE DU LAC

• l'été de 11h à 23h 7j/7j
• Automne-Hiver : le Mercredi de 11h à 20h, le Vendredi de 11h à 14h et de 18h à 23h, samedi de 11h à 23h et dimanche 11h à 20h. Concerts le Vendredi soir !

06.19.80.13.82

Espace Chabaud Latour Base de loisirs 59163 Condé-sur-l'Escaut

€

Toilettes

LE MOULIN DE CROŸ
Mme Sylvie FROISSART et M. Ludovic ODOMEI

Le Mardi, Vendredi et Dimanche midi, Le Vendredi et Samedi soir.

09.82.68.69.51
06.24.17.81.80

5 rue Marcel Maes 59163 Condé-sur-l'Escaut

€ €

Traiteur, Wifi, Terrasse, parking.

FAIRE SON TOUR
DE LA BOUCLE UN'ESCAUT

06

33,4 km

3h

19m

4G ++

Tous les parkings

Cycliste d'un jour, ou depuis toujours, il est désormais facile de jeter votre dévolu sur les berges de l'Escaut et même d'en profiter pour découvrir le « MUST » de nos paysages miniers inscrits à l'UNESCO. Pas de doute, cette balade en grande partie aménagée au bord de l'eau fera l'unanimité ! Le parcours baptisé « Boucle Un'Escaut » est la promesse d'une belle aventure à vélo de 33km avec pour principaux guides le fleuve et l'ancien cavalier Somain-Peruwelz.

Entretenir sa vitalité !

Le vélo nécessite plus que d'autres sports d'être à l'écoute de ses sensations. Faire du vélo, c'est aussi apprendre à son cœur à s'adapter à l'endurance et à battre plus lentement au repos, ce qui peut aider à gérer le stress.

Votre bol d'air et de liberté ! Rencontres avec la faune sauvage ou avec les locaux, envies et forme du groupe... Cette voie verte et lente est une chance de vivre l'expérience de l'imprévu, si riche et pourtant si rare dans nos vies très programmées.

COUP DE CŒUR DE NOÉMIE

« Le chevalement Ledoux et son parterre de fleurs coloré et L'Ancienne Gare des Houillères à Fresnes, transformée en coopérative bio ! »

COUP DE CŒUR DE DAVID

« Le tronçon qui longe les berges de l'espace naturel qu'est Chabaud Latour et l'atmosphère fantastique qui se dégage des affaissements miniers. Ces paysages sont pour moi un spectacle magnifique en toute saison »

① LE PORT DE PLAISANCE VAL'ESCAUT

Proche du centre-ville, Val'Escaut dispose de 64 emplacements prévus pour tous les types de bateaux de plaisance, pour des escales courtes ou des amarrages à l'année. Le port propose également des services 24h/24h grâce à un badge rechargeable sur borne automatique : sanitaires, eau, électricité, laverie, borne wifi, capitainerie, informations touristiques et espace détente !

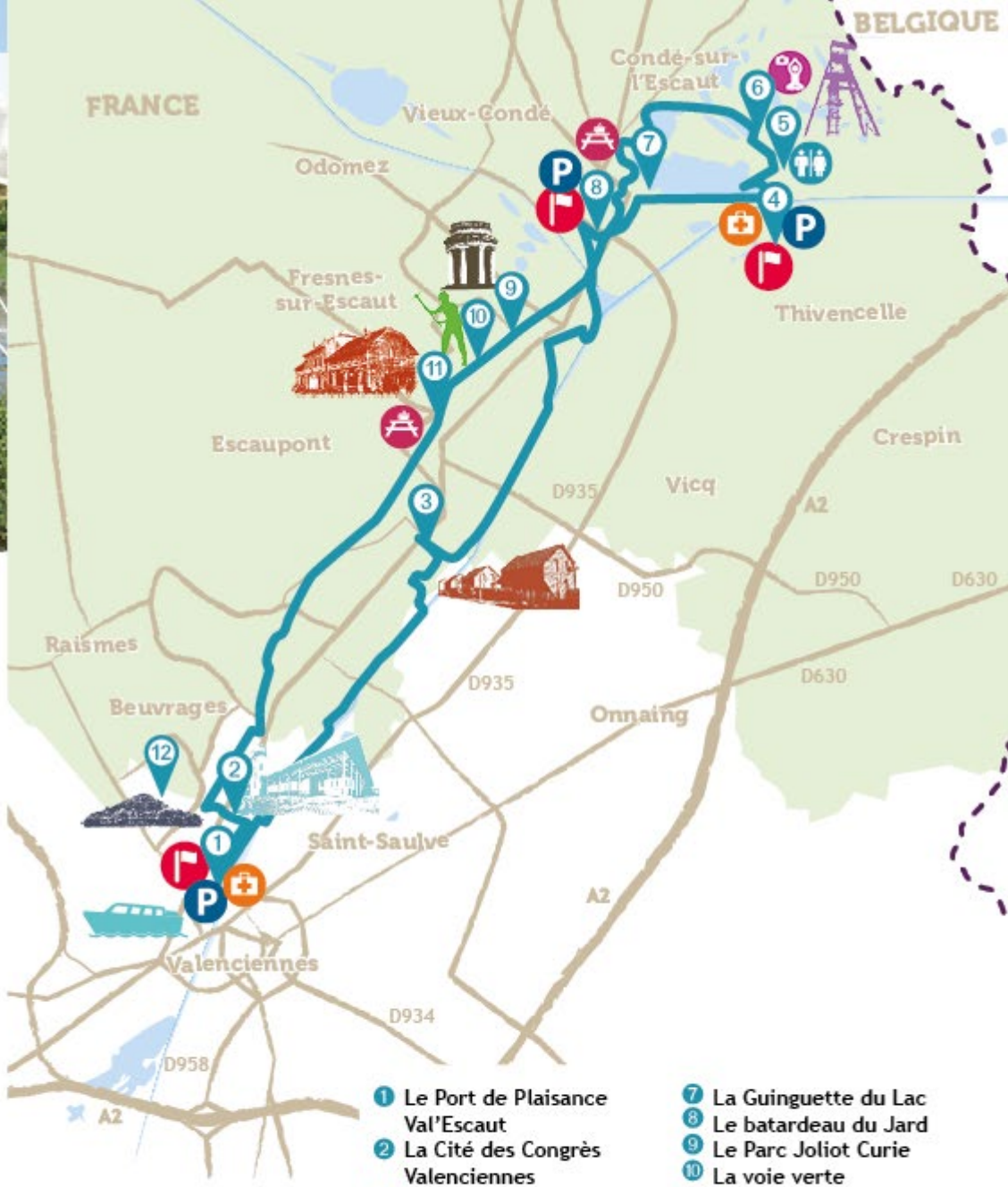

1. Le Port de Plaisance Val'Escaut
2. La Cité des Congrès Valenciennes
3. Les cités minières
4. La Roselière
5. Le chevalement Ledoux
6. Selfie spot : en haut du terril
7. La Guinguette du Lac
8. Le batardeau du Jard
9. Le Parc Joliot Curie
10. La voie verte des Gueules Noires
11. L'ancienne gare des Houillères
12. Le Terril Bleuse Borne

06 FAIRE SON TOUR DE LA BOUCLE
UN'ESCAUT

② LA CITÉ DES CONGRÈS VALENCIENNES

La Cité des Congrés Valenciennes répondra à vos exigences dans un cadre confortable qui allie la performance à la simplicité.
Cet espace marque le renouveau de Valenciennes, en aménageant des espaces connectés, et en phase avec les grandes évolutions mondiales.

③ LA CITÉ DU RIVAGE

Tout au long de votre parcours, vous aurez la possibilité d'effectuer de petits détours qui en valent la peine, (n'oubliez pas, vous avez le temps !) Partez donc à la découverte des nombreuses cités minières qui jalonnent votre route !
Vous rencontrerez notamment La cité du rivage Ancienne, Cité Thiers, Cité Soult.

④ LA ROSELIÈRE (Cf. balade n°5)

⑤ LE CHEVALEMENT LEDOUX (Cf. balade n°5)

⑥ LA GUINGUETTE DU LAC (Cf. balade n°5)

⑦ SELFIE SPOT : EN HAUT DU TERRIL

⑧ LE BATARDEAU DU JARD

LA MARMITE EN NORD (Cf. balade n°5)

⑨ LE PARC JOLIOT CURIE

Ce parc vaut le détour ! Accordez-vous une petite pause dans ce merveilleux endroit. Si vous êtes plutôt pique-nique que restaurant, c'est le lieu idéal !
Ce parc à l'Anglaise a été construit au XVIIIe siècle pour servir d'écrin au château du vicomte Desandrouin, (un pionnier de la découverte du charbon) détendez-vous au bord de l'eau et admirez l'île artificielle surmontée de son temple de l'amour. Vous croiserez des cygnes, et des paons albinos qui se pavanent. Croisez les doigts pour qu'ils vous fassent une roue !

⑩ LA VOIE VERTE DES GUEULES NOIRES

⑪ ANCIENNE GARE DES HOUILLÈRES

La Compagnie des Mines d'Anzin fût la première à installer son propre réseau ferroviaire pour le transport du charbon, le cavalier Somain-Peruwelz. Construit entre 1838 et 1874, il relie les fosses de la Compagnie et s'étend sur 40 kilomètres. Située sur le dernier tronçon ouvert en 1874, la gare est parmi les gares les plus importantes du cavalier. Un simple embarcadère est construit en 1874 mais au début du 20e siècle, une nouvelle gare est construite avec un important décor architectural. Derrière la gare, le tracé des rails ainsi que les quais, avec sa galerie couverte, ont été conservés.

⑫ LE TERRIL « BLEUSE BORNE »

Avec 8,83 millions de tonnes, cette fosse a été parmi les plus productives de la Compagnie des mines d'Anzin. Elle fût fermée en 1935, et son chevalement fût démonté en 1953. Le terril « Bleuse Borne » témoigne par son importance, de l'ampleur des travaux en sous-sol. Dans les premiers temps, suivant la fermeture de la fosse, le schiste qui compose le terril a servi à la construction de remblais d'autoroutes. À cette exploitation s'est ajouté un phénomène d'affaissement naturel. Depuis la végétation a repris ses droits et le site est classé en Zone Naturelle d'Intérêt Ecologique, Faunistique et Floristique (ZNIEFF).

Un peu plus loin...

LE MOULIN DE CROŸ

LE GÎTE DE L'HERMITAGE (Cf. balade n°3)

Situé près de la forêt, non loin de la base de loisirs Chabaud Latour, ce gîte permet d'apprécier le calme et la nature. Situé également entre la France et la Belgique, cela vous donne l'occasion de visiter nos deux régions.

LE PETIT PLUS !
De nos jours la Gare a été réhabilitée en coopérative bio tous les Mercredis de 10h00 à 13h00 et tous les 1er Samedi du mois de 14h00 à 18h00

LE GÎTE DE L'HERMITAGE
Mme Claudie HENRARD
06.48.14.06.48
06.47.21.34.74
377 route de Bonsecours
59163 Condé-sur-l'Escaut
€ €
Jardin, parking privé, animaux acceptés, accès Wifi, terrasse privative pour chaque gite.

SE LAISSER BERCER PAR L'EAU
à Sebourg

07

Paisiblement accroché au flanc d'un vallon, le village de Sebourg est situé à une dizaine de kilomètres de Valenciennes. Il séduit d'emblée, toutes celles et ceux qui sont en quête de quiétude et d'air pur. Vous avez d'ici, un aperçu des paysages typiques de l'Avesnois : prairies enherbées, collines douces... Un vrai petit coin de bocage! Son histoire est d'une incroyable richesse sur laquelle plane depuis plus de huit cents ans, le souvenir de Saint-Druon (le patron des fermiers). La visite de Sebourg vous invite à découvrir tout le charme de son village, son église d'origine médiévale, ses censes (une ferme... prononcez cinse !) du XVIIIe siècle et une campagne bucolique.

- 6,5 km
- 1h40
- 136,5m
- 4G ++
- Parking de l'église

L'eau, anti-stress naturel !

Le bruit de l'eau peut être vécu comme une séance de relaxation profonde. Le bercement de l'eau diminuerait les douleurs liées au stress : notre corps, à l'écoute du chant de l'eau, produirait naturellement de l'endorphine, source de plénitude. La cascade de Sebourg : le spot anti-stress idéal de votre parcours. Les ions négatifs qui sont produits par les cascades d'eau aident à oxygéner le cerveau et booster votre énergie.

1 L'ÉGLISE SAINT-MARTIN

Sa construction date du XIIe siècle : c'est un des rares édifices religieux de la première période gothique de l'arrondissement de Valenciennes. Elle a été remaniée à diverses reprises à travers les siècles, perdant toute trace de son caractère primitif. Son côté ancien et original, son grand intérêt architectural et historique lui valut d'être classée par les monuments historiques de France en 1919. Elle abrite les reliques de l'ermitage de Saint-Druon, saint local, patron des bergers.

COUP DE CŒUR DE PIERRE

« Le moulin de Sebourg. »

1. L'Église Saint-Martin
2. Point de vue
3. L'Aunelle
4. Le moulin de Sebourg
5. L'Unico Côté Jardin
6. La Cascade... et un peu plus loin la chapelle Sainte-Marie-Madeleine
7. Le Colombier

07 SE LAISSER BERCER PAR L'EAU
à Sebourg

② POINT DE VUE

③ L'AUNELLE

Cette modeste rivière, confluent de trois ruisseaux nés dans la forêt de Mormal, traverse Sebourg du Sud au Nord. Elle y reçoit un petit affluent, le Sart, sur sa rive droite. Elle se jette dans l'Hogniau qui déverse ses eaux dans l'Escaut.

LA FARINE MORAGE
M. Daniel et
M. Jean-Baptiste MORAGE

Du Lundi au Vendredi de 9h à 18h et le Samedi matin

03.27.26.53.32

9 rue du Moulin 59990 Sebourg

€ €

Vente de Farine et halte dans la cour / Parking

④ LE MOULIN DE SEBOURG

Dépositaire d'un savoir-faire artisanal depuis plus de 100 ans, la famille Morage se transmet ses secrets de fabrication de la farine de génération en génération.

La qualité est le maître-mot de leur travail, élaboré dans un cadre authentique, ils fabriquent des farines blanches, complètes, son, céréales, campagne.

L'UNICO CÔTÉ JARDIN
M. Nicolas VINCENT

Le Mercredi, Jeudi, et Vendredi :midi et soir, le samedi soir et le dimanche midi

03.27.28.36.07
06.72.06.51.80

32 rue des Vérimetz 59990 Sebourg

www.closdelaperriere.fr

€ €

Accessible PMR, Animaux acceptés, Jardin, Terrasse, Documentation touristique, Parking

⑤ L'UNICO CÔTÉ JARDIN

Venez découvrir dans ce cadre verdoyant, une cuisine gastronomique à partir de produits frais et nobles, un service attentif et soigné, une carte des boissons et vins large. Détendez-vous, et appréciez le calme du lieu, autour d'un bon repas.

⑥ LA CASCADE

Comme dit plus haut, prenez le temps de vous ressourcer près de la cascade et de vous charger en ondes positives, pour terminer la balade enchainer avec un petit détour : la chapelle Sainte-Marie-Madeleine. Cette Chapelle médiévale est dédiée à la patronne des cardeurs et des tonneliers, rappelant les activités majeures de Sebourg au Moyen Age. À l'époque médiévale, les Sebourgeois s'adonnaient à l'élevage du mouton, au cardage de laine. D'autre part, la bourgade était un centre privilégié pour le transport du vin, ce qui explique que la tonnellerie était florissante.

Un peu plus loin...

LE DOMAINE DE LA FRÊNAIE
À ESTREUX
M. et Mme JOSPIN

03.27.42.91.19

27 rue de la liberté 59990 Estreux

www.lafrenaie.fr

€ € €

Parking, Spa, Park, Piscine, Tennis, Animaux acceptés, WIFI, TNT

LE DOMAINE DE LA FRÊNAIE À ESTREUX

Pour votre séjour en chambres d'hôtes de charme, au cœur d'un village paisible, le domaine de La Frênaie et son hébergement de grand confort, son parc arboré, son spa, son court de tennis, sa piscine chauffée (en saison), sont idéals pour une visite familiale, un déplacement professionnel ou un séjour touristique.

GÎTE DES OLIVIERS À SAINT-SAULVE

A la limite de Valenciennes, à quelques kilomètres de la frontière belge, ce gîte vous offrira tout ce dont vous avez besoin pour vous ressourcer.

⑦ COLOMBIER DU XVIIIE SIÈCLE

Ces tours, souvent rondes, parfois carrées, étaient divisées en deux étages, l'étage supérieur étant réservé aux pigeons. Les murs de ces pigeonniers étaient pourvus de trous, ou boulins, où pondaient les oiseaux. Les murs n'étaient dotés d'aucune saillie, afin que les chats ou les bêtes nuisibles ne puissent y grimper.

GÎTE DES OLIVIERS
À SAINT-SAULVE

03.27.29.73.25

1646 rue du roleur 59880 Saint-Saulve

www.gites-de-france.com

€

Internet, TV, Lave-linge, Equipement bébé, Terrasse

FLÂNER SUR LES CHEMINS DE ST JACQUES à Rombies-et-Marchipont

08

Bienvenue à Rombies et Marchipont sur les traces du premier chemin de Saint Jacques de Compostelle !
D'abord, un peu d'histoire, les deux communes de Rombies et Marchipont, situées à l'Est de Valenciennes, ne font plus qu'une aujourd'hui.
Vous vous trouvez à quelques mètres de la frontière belge et près de l'Eglise Saint Nicolas de Marchipont reconstruite au XVIIIe siècle.
Elle était un point d'arrêt pour les pèlerins qui se dirigeaient vers Saint Jacques de Compostelle.
Au gré de cette promenade campagnarde, les chapelles et églises relatent une partie importante de l'histoire des villages traversés.

- 9 km
- 2h
- 102 m
- 4G dans le centre de Rombies et dans le hameau de Marchipont
- Parking dans le hameau de Marchipont

Faire sa révolution silencieuse !

Gestion des priorités, connaissance de soi, ressourcement, lâcher prise... Et si flâner sur cette portion du chemin de St-Jacques concrétisait, à sa façon, tous ces objectifs visés par les différentes techniques de développement personnel ? Le pèlerin moderne que vous êtes ne part plus pour faire pénitence, votre démarche n'en demeure pas moins profondément introspective. À vous le dépassement de soi, le besoin de solitude ou au contraire de partage le temps de cette agréable balade.

COUP DE CŒUR DE PIERRE

« Un petit selfie à la frontière Belge. »

1 L'ÉGLISE SAINT-NICOLAS DE MARCHIPONT

L'Eglise primitive remonte sans doute au XIIIe siècle. Elle a subi par la suite plusieurs dégradations liées aux guerres, sera reconstruite par deux entrepreneurs belges en 1718. Une cloche y est installée en 1742. Cette église fût un point d'arrêt pour les pèlerins se dirigeant vers Compostelle. Une statue de Saint Jacques en bois datée du XVIe y est d'ailleurs suspendue.

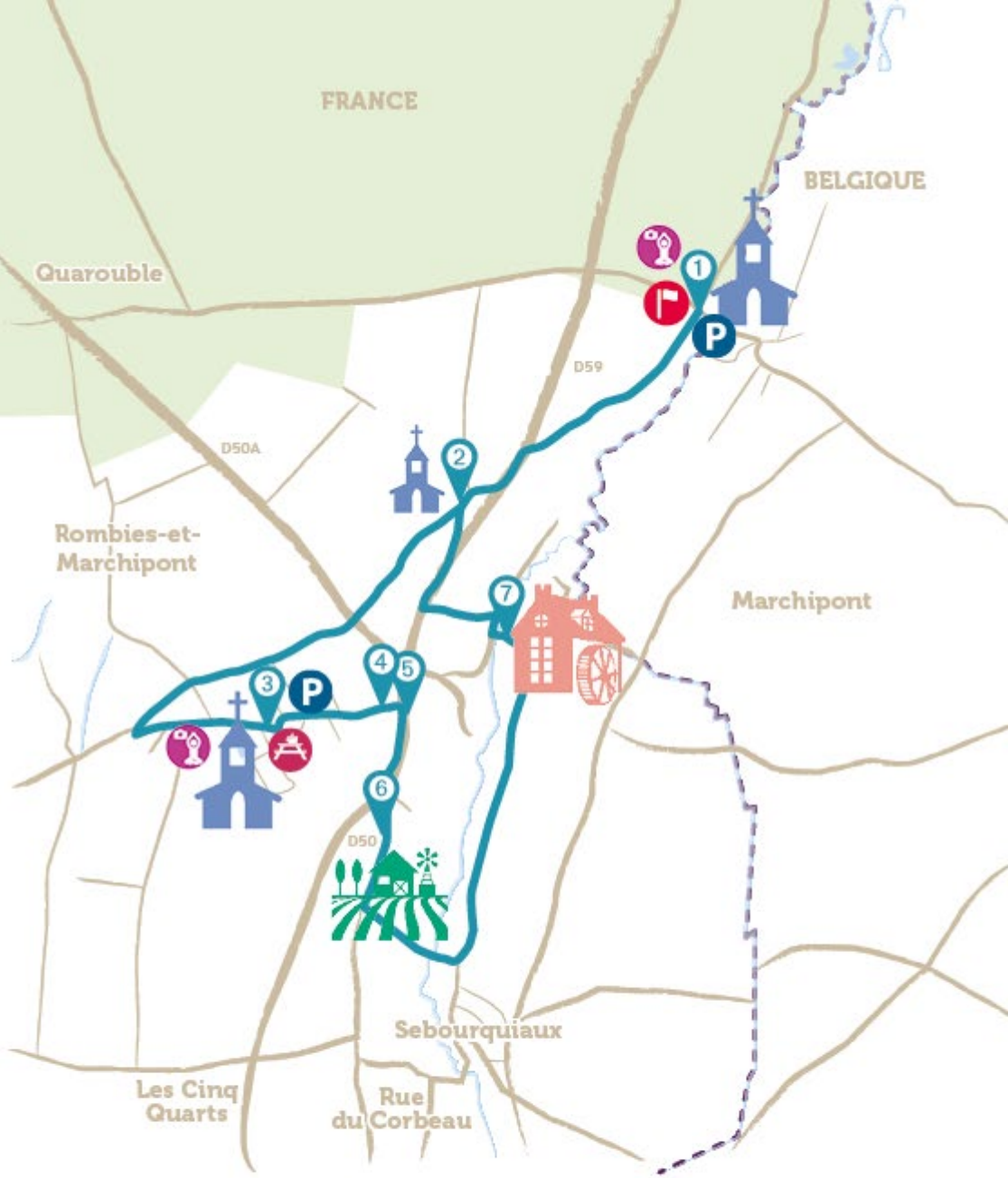

1. L'Église Saint-Nicolas de Marchipont
2. La Chapelle Saint-Roch
3. L'Église Saint-Rémy
4. La Table de Fred
5. Aux délices d'Aline
6. La Ferme Dupont
7. Le Moulin de la Vallée

08 FLÂNER SUR LES CHEMINS DE St JACQUES à Rombies-et-Marchipont

② LA CHAPELLE SAINT-ROCH

Saint-Roch est le patron des pèlerins et de nombreuses confréries ou corporations à la fois médicales (Il était invoqué pour protéger les villes de la peste par exemple), ou ouvrières (les paveurs de rues, pelletiers ou encore les fourreurs).

③ L'ÉGLISE SAINT-RÉMY

L'Eglise Saint-Rémy date du XIIe siècle et fut plusieurs fois détruite et reconstruite : en 1617 puis en 1847. Le clocher de cette époque fut remplacé par la tour actuelle en 1876 par Charles Leroy, un architecte à qui on doit également la Cathédrale Notre Dame de la Treille à Lille.

LA TABLE DE FRED
Valérie et Fréderic

Du Mardi au Jeudi midi, le Vendredi de midi et soir, Samedi et Dimanche soir.

03.27.27.10.31
06.88.21.02.98

4 rue de l'Eglise 59990 Rombies-et-Marchipont

€ €

Jardin, terrasse et parking

④ LA TABLE DE FRED

Valérie, Fréderic et leur équipe vous accueillent dans un cadre verdoyant, agréable et convivial et vous proposent une cuisine traditionnelle et du terroir, en partenariat avec les producteurs locaux.

AUX DÉLICES D'ALINE

Du lundi au Vendredi le matin et en fin d'après-midi, le Samedi matin. Fermé le Dimanche.

09.86.43.87.30

4 bis rue de l'église 59990 Rombies-et-Marchipont.

€

Parking.

⑤ AUX DÉLICES D'ALINE

Chez Aline vous trouverez tout ce qu'il vous faut pour une pause gourmande ! Du salé au sucré en passant par les boissons chaudes, craquez pour les viennoiseries ou les pâtisseries.

⑥ LA FERME DUPONT

Elevage de volailles élevées en plein air, magasin de produits locaux (Beurre, fromage de vache, fromage de chèvre, découpe de volailles).

LA FERME DUPONT
M. Thierry DUPONT

Le mercredi, Vendredi et Samedi toute la journée et Le Jeudi après-midi.

03.27.27.32.56
06.32.75.44.54

8 rue du Quesnoy 59990 Sebourg

€

Distributeur d'œufs « libre-service »

⑦ LE MOULIN DE LA VALLÉE

Inscrit au titre des monuments historiques depuis 1993, il s'agit d'un moulin à eaux qui produisait de la farine pour les villageois. Il en produisait encore quinze quintaux par jours (1,5 tonnes) au XXe siècle ! L'activité meunière s'arrêta en 1966 et il est vendu en 1981 pour devenir uniquement une habitation.

METTRE LES PIEDS DANS LE PLAT

à Quérénaing

09

C'est parti pour une randonnée de 10 km, qui vous emmènera à la découverte du village et de ses alentours... Au programme : de jolis panoramas, des produits locaux et des pavés du Paris Roubaix !

- 8,9 km
- 2h
- 77m
- 4G
- Place de la mairie

Plaisirs des yeux et des papilles.

Voilà un parcours qui fait la part belle à l'esprit locavore et à la saisonnalité. Ferme des 4 Cantons, Brasserie Terre et Tradition ou Ferme des traditions... De multiples occasions de repartir avec le nécessaire pour renouer avec le plaisir de se mettre à table et de s'attarder un peu après.

Doper vos hormones du bonheur ! Boire une bière rend heureux. Pour la première fois, les résultats d'une étude démontrent que l'hordénine, que l'on retrouve dans l'orge et la bière, activerait le neurotransmetteur de la dopamine.

COUP DE CŒUR DE PIERRE

« Faire ses emplettes de produits locaux et le plein de vitamines lors d'un marché organisé le vendredi soir durant la belle saison, ou auprès d'un des producteurs locaux »

1 L'ÉGLISE DE QUÉRÉNAING

En 1554, sous le règne de Charles Quint, l'église fût brulée, elle sera reconstruite plusieurs fois dans son style primitif entre le XVIe et le XVIIe siècle. Lors de la révolution, le curé célébrait les messes en cachette dans la cave de la ferme Tamboise, actuelle « Ferme des traditions ». Pendant la 1re Guerre Mondiale, le presbytère de l'église tiendra lieux de refuge pour plus de 50 personnes, rescapées de fusillades.

Départ du point 1 : dos à l'église, descendez vers la gauche en bas de la place, puis tournez à droite vers la rue neuve/rue de l'église. Après 200 mètres, tournez à droite dans la rue des villotes du Pré (un quartier de pavillons récents).

Tout au bout, tournez vers la droite dans la rue des aubépines et longez le champ. Après 500 mètres, tournez à droite puis tout de suite à gauche vers la rue de Saint Quentin que vous arpentez sur plus d'un kilomètre jusqu'au chemin du pont de Caumont (point 2).

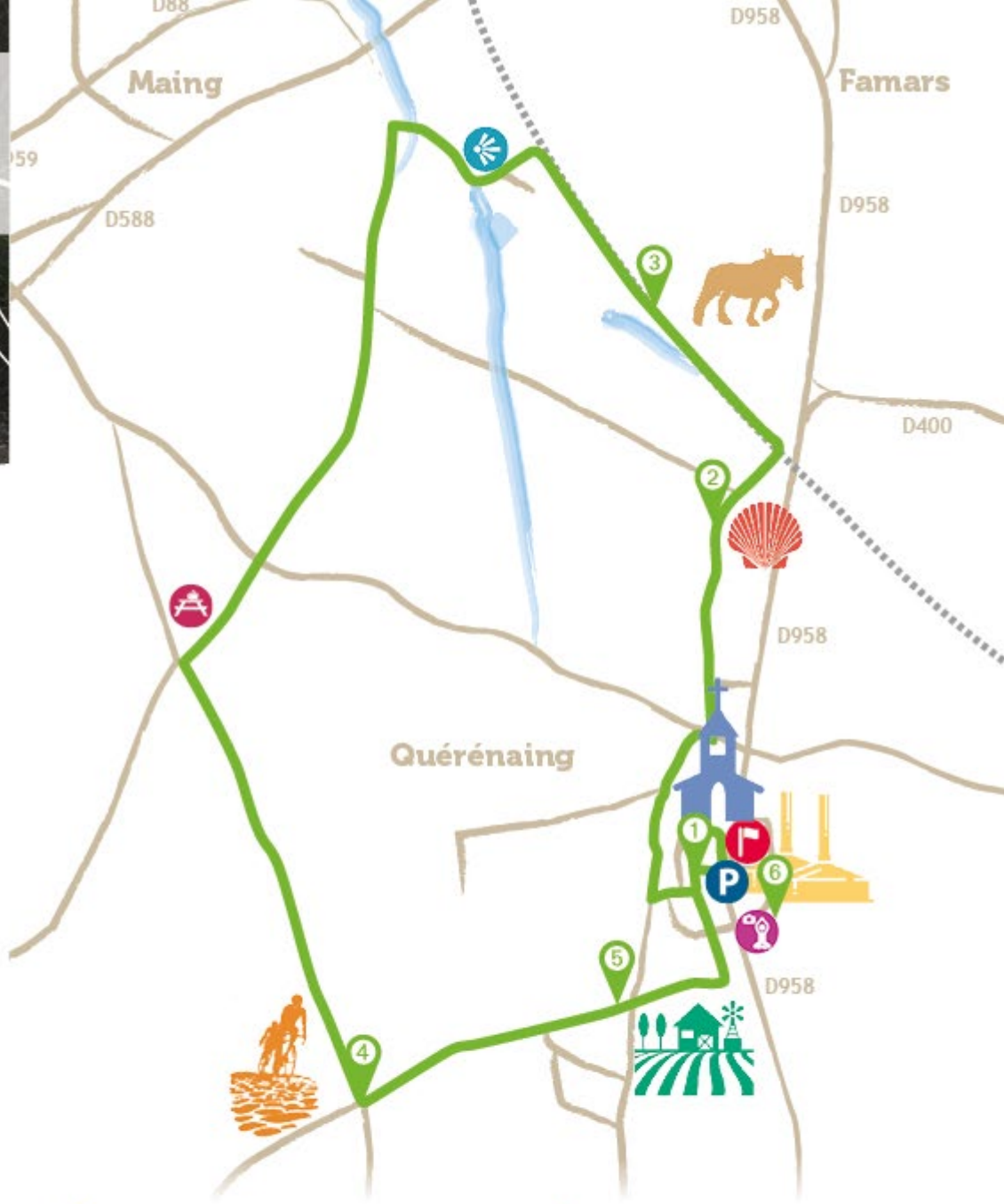

1. L'Église de Quérénaing
2. Les chemins de Saint-Jacques de Compostelle : portion du 5e tronçon
3. Les chevaux de traits du Nord
4. « L'enfer du Nord » Le secteur n°23
5. La Ferme des 4 Cantons
6. Brasserie Terre et Tradition

09 METTRE LES PIEDS DANS LE PLAT
à Quérénaing

2 LES CHEMINS DE SAINT-JACQUES DE COMPOSTELLE : PORTION DU 5e TRONÇON

Ce tronçon qui relie Quérénaing à Saultzoir, en passant par Sommaing-sur-Ecaillon et Verchain Maugré (11 kms) a été inauguré en août 2018. Soutenu par l'Association Via Septemtriones Templi, qui s'emploie à retracer l'histoire d'un chemin de pèlerinage, ce tronçon offre aux randonneurs, pélerins, familles et jeunes générations, la possibilité de découvrir et d'apprécier autrement le patrimoine et les paysages de notre secteur.

Arrivé à proximité du chemin de fer, poursuivez vers la gauche et longez la voie en restant sur le chemin (point 3).

3 LES CHEVAUX DE TRAITS DU NORD

Sûrement croiserez-vous sur votre route des crinières blondes aux gros sabots, le Trait du Nord est une race de grands chevaux de traits français dit « à sang froid » originaire de la région du Hainaut.
Il est sélectionné pour les travaux agricoles dès 1850. Il participe également à l'exploitation des mines dans sa région d'origine et travaille au fond des galeries, avant que l'électrification des mines et la motorisation de l'agriculture en 1950 n'entrainent sa quasi-disparition, faute de demande auprès des éleveurs.

Vous arrivez dans un hameau, face à vous se trouve une petite chapelle. Tournez vers la gauche et remontez le chemin sur près de deux kilomètres. A une prochaine intersection se trouve une petite guérite et un banc sur votre droite (point pique-nique).). A cette intersection tournez à gauche. Continuez le chemin sur environ deux kilomètres. A l'intersection suivante tournez à gauche vers le chemin pavé (point 4).

4 « L'ENFER DU NORD » LE SECTEUR N°23

Lors de la célèbre course du Paris-Roubaix, les coureurs empruntent ce que l'on appelle « L'Enfer du Nord » un chemin de pavés de plus de 55 km divisé en 29 secteurs, jugés plus au moins difficiles de une à cinq étoiles. Le secteur 23 a une distance d'1km6, pour un niveau de difficulté jugé a 3*.
Sur les 29 secteurs, 3 sont en niveau de difficulté extrême, notamment « La Trouée d'Arenberg » à Wallers-Arenberg.

Continuez vers le village, vous rencontrerez la ferme des 4 cantons.

5 LA FERME DES 4 CANTONS

A la Ferme des 4 Cantons, tout est local ! Les volailles sont nourries avec les céréales produites par la ferme et elles sont élevées en plein-air ! Vous y trouverez aussi des fraises, des tartes, des terrines et rillettes, des plats cuisinés ainsi que du fromage. Tout pour se faire un énorme festin après ou pendant la randonnée !

Vous rejoindrez l'église et juste en face de celle-ci vous trouverez la fameuse brasserie !

6 LA BRASSERIE TERRE ET TRADITION ET LA FERME DES TRADITIONS - SELFIE SPOT

Découvrez les bières de l'Ecaillon issues d'un savoir-faire d'un brasseur créatif, qui sera votre guide pour l'occasion. Sylvain vous fera découvrir l'alchimie de la bière, la complexité du mariage eau, malte, houblon et levure avec la passion et la patience de son métier. Vous pourrez ensuite prendre place dans l'estaminet pour une dégustation. Après la visite vous aurez la possibilité de passer par la boutique de produits régionaux « La Ferme des Traditions », vous y trouverez toutes les bières brassées sur place et plus de 600 produits régionaux : fromages, café à la chicoré, saucisson au spéculos, flamiche au Maroilles... et bien d'autres !

Partagez un moment de convivialité en dégustant les produits locaux et faites « cheese ! »

LA FERME DES 4 CANTONS
Mme Sylvie Gilles

Mercredi après-midi, Jeudi et Vendredi de 9h à 18h. Le Samedi de 9h à 17h30

03.27.27.13.46
06.81.97.79.62

1 rue des Aubépines
59269 - Quérénaing

Vente directe, dégustation de produits.

€

LA BRASSERIE TERRE ET TRADITION ET LA FERME DES TRADITIONS
M. Sylvain DELHAYE

Du Lundi au Jeudi de 14h à 19h. Le Vendredi et Samedi de 9h à 12h et de 14h à 19h.

03.27.27.85.66

61 rue Jean Monnet
59269 Quérénaing

€ €

Bar/Buvette, commerce alimentaire, boutique, documentation touristique, dégustation de produits, visite de la Brasserie sur réservation avec un minimum de 25 personnes.

FAIRE LE PLEIN D'ÉNERGIE
à VERCHAIN-MAUGRÉ

10

Bienvenue dans la Vallée de l'Écaillon ! Cette rivière prend sa source dans la forêt de Mormal, pour se jeter après 37 km dans le canal de l'Escaut. La Vallée de l'Écaillon se caractérise par sa grande biodiversité qui en fait une zone naturelle d'intérêt écologique, faunistique et floristique reconnue.
La balade du Menhir vous emmène d'un point culminant au pied du « Grès de Monfort », et au point le plus bas du circuit, au cœur de la Vallée de l'Écaillon. Petites chapelles et calvaires jalonnent également votre parcours. Balade à faire tout au long de l'année, la campagne vous surprendra alors, par ses changements de couleurs au fil des saisons !

- 11,3 km
- Entre 3h30 et 4h
- 158 m
- 4G ++
- Parking salle communale de Vendegies-sur-Ecaillon, rue basse

Chemin d'éveil spirituel.

Les menhirs témoigneraient d'une science très ancienne et oubliée. Ils seraient des antennes de pierre qui rayonnent d'énergie. Les anciens ont compris les énergies en présence et réussi à les domestiquer.
***Retrouver le sommet de votre forme au pied du grès de Monfort** : c'est l'endroit idéal pour recharger vos batteries. Véritables portails, les menhirs nous emmènent vers d'autres dimensions de nous-mêmes. À leur proximité, on se met en communion avec des énergies qui nous révèlent notre vraie nature, provoquent du bien-être.*

COUP DE CŒUR DE NOÉMIE
« La vue panoramique au Menhir. »

1 LA CHAPELLE NOTRE DAME DE SAINTE-VICTOIRE

Les Chapelles sont des lieux consacrés, dans lesquels on conserve des reliques de Saints ou des trésors d'Eglise. Dans les campagnes on retrouve beaucoup de petits autels, ou petites chapelles, qui sont voués au culte hors-paroisses, afin de se recueillir n'importe où on le souhaite.

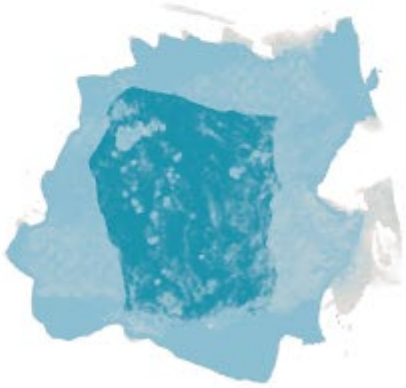

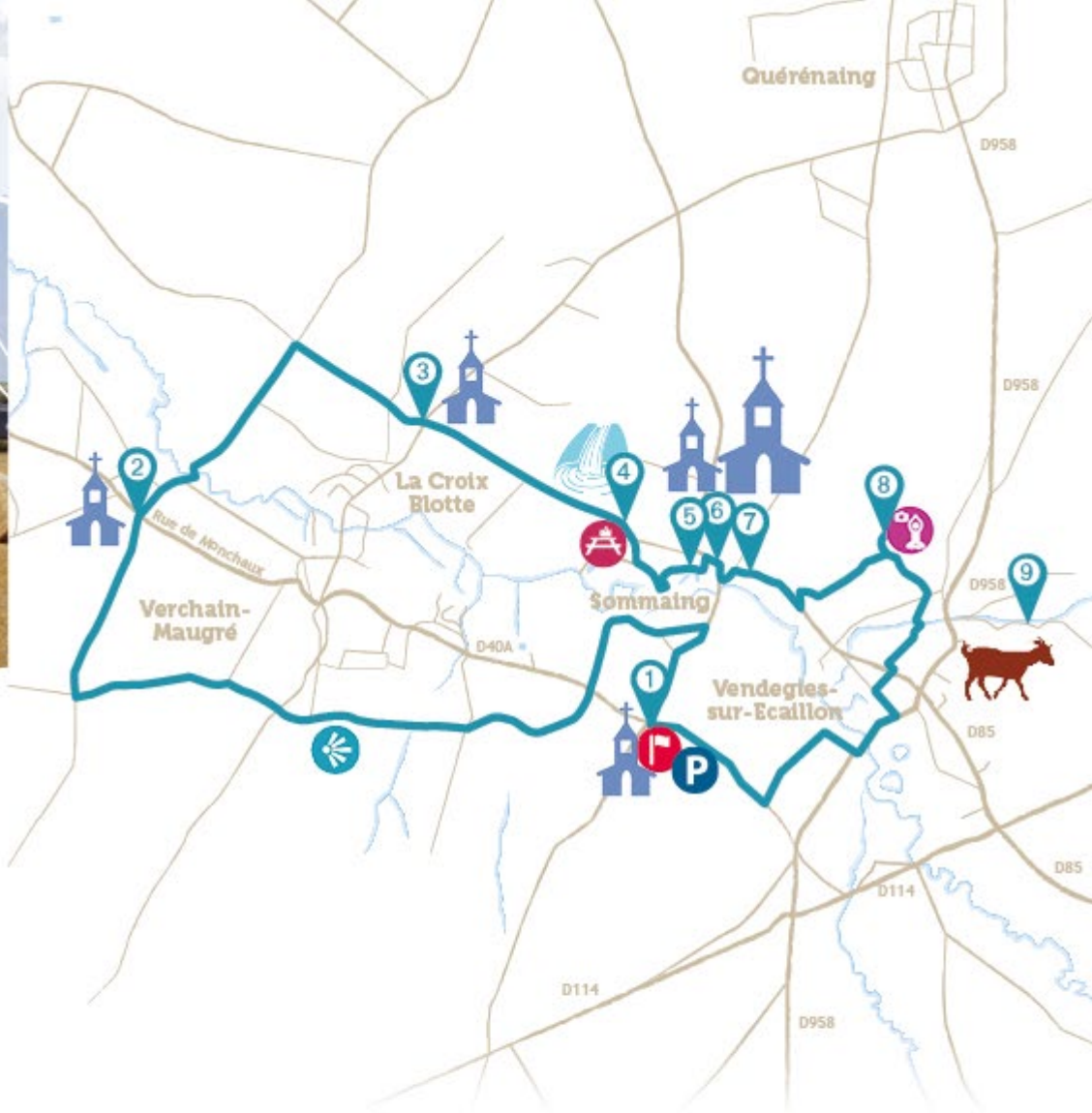

1. La Chapelle Notre-Dame des Victoires
2. La Chapelle Notre-Dame des Affligés
3. Le Calvaire
4. La Fontaine des Lainiers
5. La Chapelle des Amourettes
6. Le Calvaire de Sommaing-sur-Écaillon
7. L'Église Saint-Quentin
8. Selfie spot ! Le grès de Monfort dit « le Menhir »
9. La chèvrerie de l'Écaillon

10 PRENDRE DE LA HAUTEUR
à Verchain-Maugré

② LA CHAPELLE NOTRE DAME DES AFFLIGÉS

③ LE CALVAIRE DE VERCHAIN-MAUGRÉ

Un calvaire est un monument catholique destiné à rappeler la passion du Christ.

④ LA CHAPELLE DES AMOURETTES

Vous voilà à la moitié de la randonnée ! Vous trouverez ici une table et un banc, pour prendre une pause ou pique-niquer.
Auparavant, elle était très prisée des amoureux qui y tenaient leurs rendez-vous car ce lieu était isolé du village.

⑤ LA FONTAINE DES LAINIERS

La fontaine des lainiers s'appelle ainsi car, au début du siècle dernier, les villageois y lavaient la laine de leurs moutons avant de la vendre ou de la peigner.
Son eau est limpide mais on ne sait pas si elle est potable !

⑥ LE CALVAIRE DE SOMMAING-SUR-ÉCAILLON

⑦ L'ÉGLISE SAINT-QUENTIN

Située sur un promontoire, l'Église entourée de son ancien cimetière, date du XVIe et XXVIIe siècle. Elle offre la particularité d'une tour-clocher. On peut se laisser à penser que vu sa situation en hauteur, elle faisait état de refuge. La cloche de l'église porte le nom d'Aimée Emile Joséphine, elle remplace sa sœur qui fut volée par les allemands en 1918.

⑧ SELFIE SPOT ! LE GRÈS DE MONFORT DIT « LE MENHIR »

Ce bloc de pierre datant du néolithique fait partie d'une série jalonnant « la chaussée Romaine » qui va de Bavay à Amiens. Il a été classé Monument historique en 1980. Prenez la pose et admirez également la vue panoramique sur la vallée de l'Écaillon !

⑨ LA CHÈVRERIE DE L'ÉCAILLON

Détenteur du label « Saveurs en Or » Jean Philipe Bourgois vous ouvre les portes de sa chèvrerie pour vous faire découvrir son savoir-faire et pour des dégustations qui enchanteront vos papilles !

LA CHÈVRERIE DE L'ÉCAILLON
M. Jean-Philipe BOURGOIS

Le vendredi de 9h à 12h et de 14h à 18h et le Samedi de 9h à 12h et de 14h à 16h. En dehors de ces heures d'ouvertures, contactez-les par téléphone.

03.27.27.76.37
06.86.40.27.67

341 rue du Rogniau 59123 Vendegies-sur-Écaillon

Vente directe de fromage de chèvre frais.

Un peu plus loin...

LA ROSE LAITIÈRE

Au cœur de la Vallée de l'Ecaillon, dans un nid de verdure, venez vous ressourcer à l'écart des sentiers battus et découvrez la vie dans une ferme laitière en activité, dans un cadre bucolique...

Monsieur et Madame Châtelain vous accueilleront dans une belle ferme rénovée du XVIIIe.

LA ROSE LAITIÈRE
M. et Mme CHÂTELAIN

06.84.85.12.95

Ferme de Court à Rieux 59213 Saint-Martin-sur-Ecaillon

Info@laroselaitiere.com
www.laroselaitiere.com

Wifi, parking, jardin, terrasse, visite guidée de la ferme.

Vos 10 balades (ré)créatives

LÉGENDE DES CARTES

- Distance
- Durée
- Dénivelé
- Réseau
- Point de départ
- Point de vue
- Parcours de marche
- Parcours vélo
- Parcours running
- Parking
- Aire de Pique-nique
- Toilette
- Technique (trousse de premiers secours, réparation vélo...)
- Selfie spot et pause bien-être

LE COMPORTEMENT du bon randonneur

La nature vous donne ce qu'elle a de meilleur, rendez-le-lui ! Emportez toujours un sac poubelle afin de pouvoir ramener vos détritus avec vous si vous ne trouvez pas de poubelles à disposition sur les parcours. Suivez toujours le balisage et respectez les aménagements et les travaux des gestionnaires de sites et des forestiers.

N'oubliez pas d'emporter dans votre sac à dos, de l'eau, de la crème solaire, un chapeau et des chaussures adaptées.

Balisage jaune à suivre

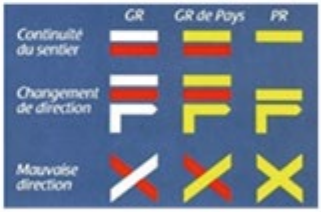

Crédits photographiques : OTCVM CAVM Ville de Valenciennes Thomas Douvry
www.OphelieRiffe.com

www.tourismevalenciennes.fr

#slowetfort

Parc naturel régional Scarpe - Escaut

HAUT & FORT HAUTS-DE-FRANCE

Valenciennes Métropole

VALENCIENNES tourisme & congrès